



CARTA TECNICA REGIONALE NUMERICA

087064
TALMASSONS

SCALA 1:5000

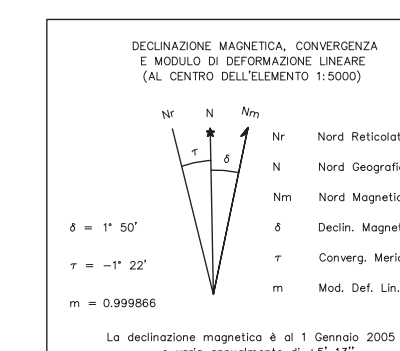


EQUIDISTANZA TRA LE CURVE DI LIVELLO METRI 5 (LE CURVE A TRATTO METRI 1)
ALTIMETRIA ESPRESSA IN METRI E RIFERTA AL LIVELLO MEDIO DEL MARE (MAREDDAGIO DI GENOVA)
LE COORDINATE GEOGRAFICHE SONO RIFERITE AL SISTEMA E.S. 1980
LE COORDINATE PIANE SONO RIFERITE AL SISTEMA NAZIONALE GAUSS-BOAGA

AGGIORNAMENTO GENERALE ANNO 2006

CONVERSIONE DELLE COORDINATE IN U.T.M. (WGS 84)

DA GAUSS - BOAGA		DA U.T.M. (ED. 50)	
E	N	E	N
-2 020 005 m	-22 m	-71 m	-192 m

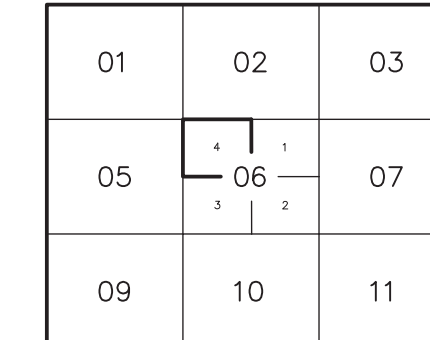


COORDINATE DEI VERTICI U.T.M.

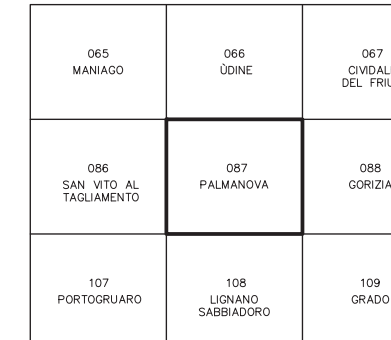
VERTICE	ED. 50		WGS 84	
	E	N	E	N
NO	331 448	5 090 375	331 378	5 090 183
NE	334 678	5 090 298	334 607	5 090 106
SO	338 382	5 087 597	338 311	5 087 405
SE	334 612	5 087 500	334 542	5 087 328

L. RETICOLATO U.T.M. ED. 50 È RIPRODOTTO A MANIERA OLS. SENZA

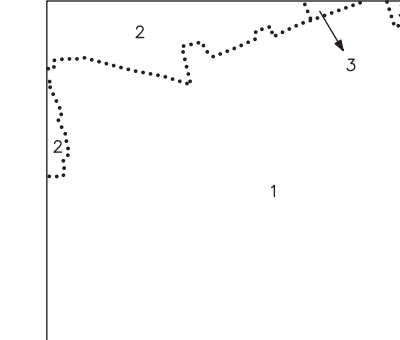
SITUAZIONE 10000 E 5000 C.T.R.



SITUAZIONE 50000 I.G.M.

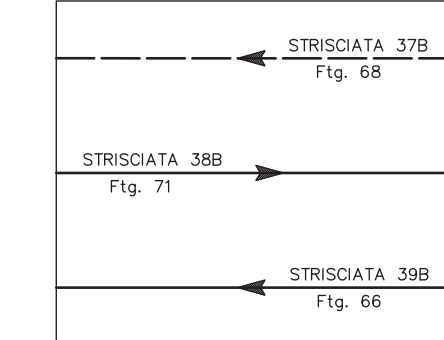


LIMITI AMMINISTRATIVI



- 1 - TALMASSONS
- 2 - BERTIOLO
- 3 - LESTIZZA

COPERTURA DI FOTOGRAFIE AEREE



01 Marzo-Aprile 2006 - WILD RC30
 Scala media dei fotogrammi 1:10000
 Restituzione e disegno: anno 2006-2007

1ª EDIZIONE 1997
 2ª EDIZIONE 2006

ESECUZIONE : A.T.I. - Compagnia Generale
 Riprocesseur S.p.A.-Parma
 Benedetti Rolo s.r.l.-Firenze
 DIREZIONE LAVORI : Arch. M. Ghidini
 COLLAUDO : Geom. E. Cime

FOGLIO 50000 I.G.M.:
 SEZIONE: 087060
 ELEMENTO: 087064

N. 087
 TALMASSONS
 TALMASSONS