



CARTA TECNICA REGIONALE NUMERICA

087062
FLUMIGNANO

SCALA 1:5000

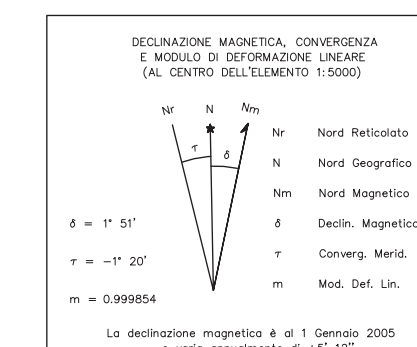


EQUIDISTANZA TRA LE CURVE DI LIVELLO METRI 5 (LE CURVE A TRATTO METRI 1)
ALTIMETRIA ESPRESSA IN METRI E RIFERITA AL LIVELLO MEDIO DEL MARE (MAREDDOGGIO DI GENOVA)
LE COORDINATE GEOGRAFICHE SONO RIFERITE AL SISTEMA E.S. 1980
LE COORDINATE PIANE SONO RIFERITE AL SISTEMA NAZIONALE GAUSS-BOAGA

AGGIORNAMENTO GENERALE ANNO 2006

CONVERSIONE DELLE COORDINATE IN U.T.M. (WGS 84)

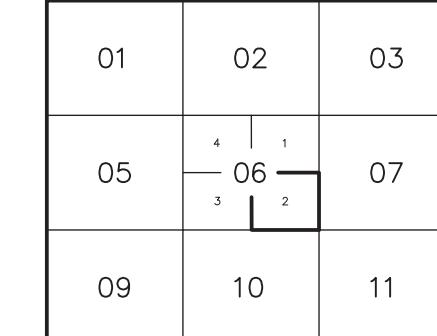
| DA GAUSS - BOAGA | | DA U.T.M. (E.D. 50) | |
|------------------|-------|---------------------|--------|
| E | N | E | N |
| -2 020 005 m | -22 m | -70 m | -192 m |



COORDINATE DEI VERTICI U.T.M.

| VERTICE | E.D. 50 | | WGS 84 | |
|---------|---------|-----------|---------|-----------|
| | E | N | E | N |
| NO | 354 612 | 5 087 500 | 354 542 | 5 087 328 |
| NE | 357 843 | 5 087 445 | 357 773 | 5 087 253 |
| SO | 354 547 | 5 084 742 | 354 477 | 5 084 550 |
| SE | 357 779 | 5 084 667 | 357 709 | 5 084 475 |


SITUAZIONE 10000 E 5000 C.T.R.



SITUAZIONE 50000 I.G.M.

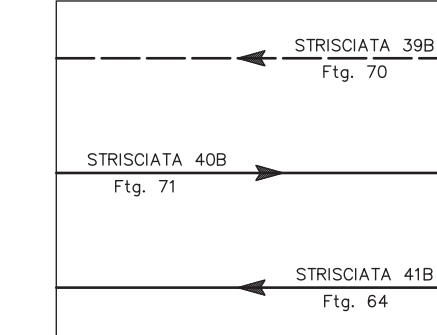


LIMITI AMMINISTRATIVI



1 - TALMANSONS
2 - CASTIONS DI STRADA

COPERTURA DI FOTOGRAFIE AEREE



Marzo-Aprile 2006 - WILD RC30
Scala media dei fotogrammi 1:10000
Restituzione e disegno: anno 2006-2007

1ª EDIZIONE 1997
2ª EDIZIONE 2006

ESECUZIONE : A.T.I. - Compagnia Generale
Ripristinatore: S.G.A. - Parma
Benedetti Rolo s.r.l. - Firenze
DIREZIONE LAVORI : Arch. M. Ghidini
COLLAUDO : Geom. E. Cime

FOGLIO 50000 I.G.M.:
SEZIONE: 087060
ELEMENTO: 087062

N. 087
TALMANSONS
FLUMIGNANO

