

CARTA TECNICA REGIONALE NUMERICA

**087061
PANTIAN**

SCALA 1:5000

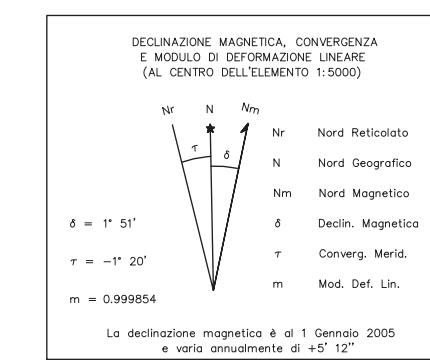


EQUIDISTANZA TRA LE CURVE DI LIVELLO METRI 5 (LE CURVE A TRATTO METRI 1)
ALTIMETRIA ESPRESSA IN METRI E RIFERITA AL LIVELLO MEDIO DEL MARE (MAREDDOGRAFIO DI GENOVA)
LE COORDINATE GEOGRAFICHE SONO RIFERITE AL SISTEMA E.S. 1980
LE COORDINATE PIANE SONO RIFERITE AL SISTEMA NAZIONALE GAUSS-BOAGA

AGGIORNAMENTO GENERALE ANNO 2006

CONVERSIONE DELLE COORDINATE IN U.T.M. (WGS 84)

DA GAUSS - BOAGA		DA U.T.M. (E.D. 50)	
E	N	E	N
-2 020 005 m	-22 m	-70 m	-192 m

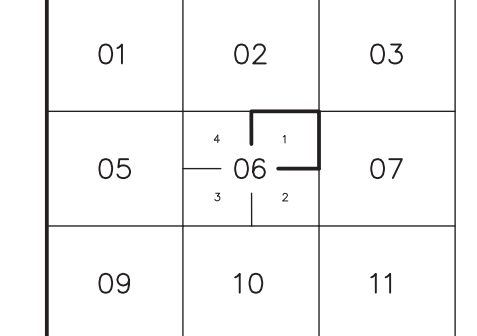


COORDINATE DEI VERTICI U.T.M.

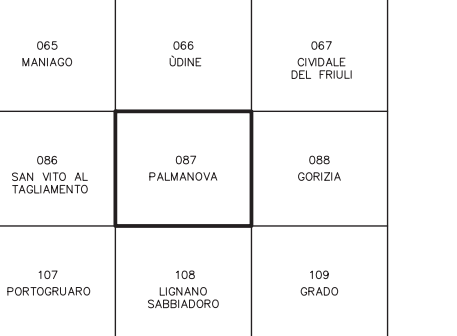
VERTICE	E.D. 50		WGS 84	
	E	N	E	N
NO	354 678	5 090 298	354 607	5 090 106
NE	357 907	5 090 223	357 837	5 090 031
SO	354 612	5 087 520	354 542	5 087 328
SE	357 843	5 087 445	357 773	5 087 253

L'INTELLIGIBILITÀ È DA 10 E RIPORTATO A MANO COL SEGNO

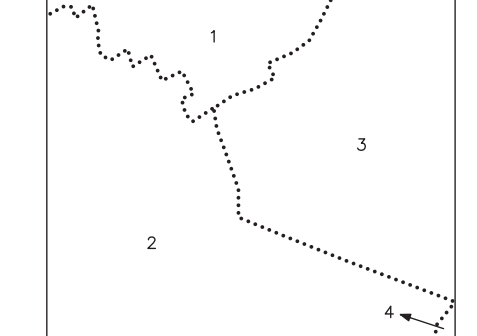
SITUAZIONE 10000 E 5000 C.T.R.



SITUAZIONE 50000 I.G.M.

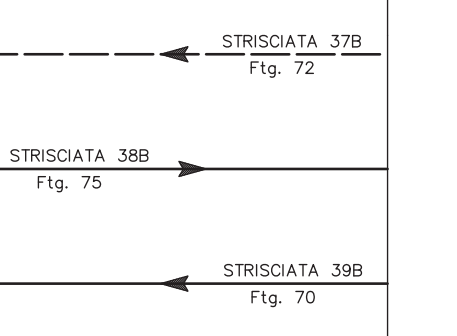


LIMITI AMMINISTRATIVI



- 1 - LESTIZZA
- 2 - TALMASSONS
- 3 - MORTEGLIANO
- 4 - CASTIONS DI STRADA

COPERTURA DI FOTOGRAFIE AEREE



Marzo-Aprile 2006 - WILD RC30
Scala media dei fotogrammi 1:10000
Restituzione e disegno: anno 2006-2007

1ª EDIZIONE 1997
2ª EDIZIONE 2006

ESECUZIONE : A.T.I. - Compagnia Generale
Ripristinazione S.p.A. - Parma
Benedetti Rollo s.r.l. - Firenze
DIREZIONE LAVORI : Arch. M. Ghidini
COLLAUDO : Geom. E. Cime

FOGLIO 50000 I.G.M.:
SEZIONE: 087060
ELEMENTO: 087061

N. 087
TALMASSONS
PANTIAN

