



Comune di Talmassons

Provincia di Udine
Ufficio Tecnico
LL.PP. / Patrimonio e Servizi Manutentivi

✉ Via Tomadini, 1 C.A.P. 33030 – tel. +39 0432 766020 – fax +39 0432 765235 Cod.Fisc. 80010190306 – P.IVA 00544040306 - c/c post. 15452337
www.comune.talmassons.ud.it

Informazioni ai sensi della legge 241/1990

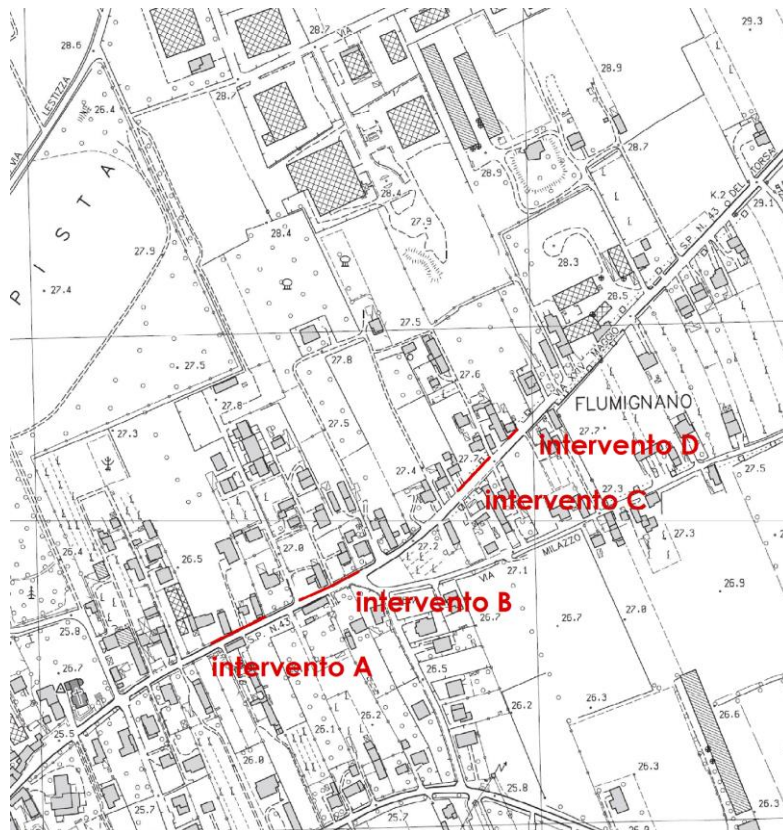
Amministrazione competente: Comune di Talmassons
Unità organizzativa: Ufficio Tecnico
Responsabile del Procedimento: GIANNI geom. Regeni

Orario di apertura degli uffici
Lunedì ore 10.00 – 13.00
Martedì ore 16.00 – 18.00
Mercoledì ore 10.00 – 13.00
Giovedì ore 08.00 – 13.30 15.00-19.00
Venerdì ore 10.00 – 13.00

RELAZIONE TECNICO ILLUSTRATIVA

PROGETTO

Opere di pavimentazione degli esistenti percorsi pedonali
di via 24 Maggio a Flumignano – maggio 2017



Indice:

1.	PREMESSA.....	3
1.1.	Descrizione di massima intervento.....	3
1.2.	Individuazione sito.....	3
2.	STATO DI FATTO	3
3.	STATO DI PROGETTO.....	4
4.	COMPATIBILITA' URBANISTICA – VINCOLI AMBIENTALI.....	4
5.	INDAGINI GEOLOGICHE PRELIMINARI	5
6.	ASPETTI AMBIENTALI	5
7.	SUPERAMENTO DELLE BARRIERE ARCHITETTONICHE	5
8.	CRONOPROGRAMMA DELLE FASI ATTUATIVE.....	6
9.	RELAZIONE ILLUSTRATIVA DEL PIANO DI SICUREZZA E DEL PIANO DI MANUTENZIONE	6
10.	QUADRO ECONOMICO DELL'OPERA.....	7

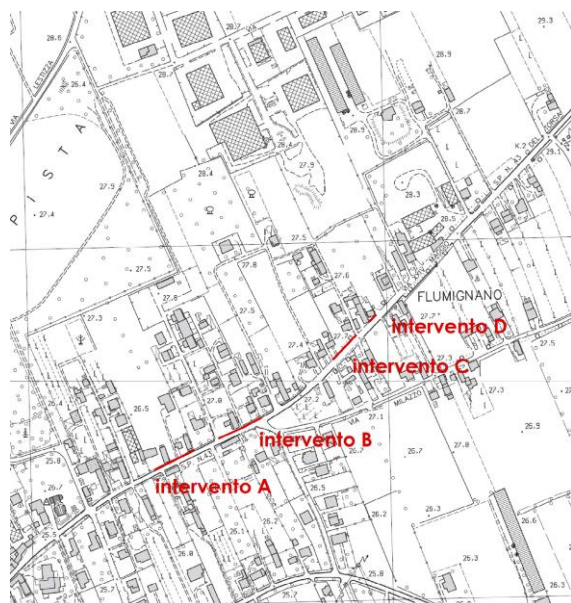
1. PREMESSA

1.1. Descrizione di massima intervento

L'intervento prevede la realizzazione e l'adeguamento di tratti di pavimentazione pedonale (marciapiedi) lungo via XXIV Maggio lato sx direzione Mortegliano. Le opere completeranno, nella sostanza, le pavimentazioni esistenti rendendo i percorsi continui e sicuri su entrambi i lati della viabilità.

1.2. Individuazione sito

L'intervento si localizza sul lato sinistro in direzione Mortegliano della strada denominata via XXIV Maggio (S.P. 43 Del Torsa) a Flumignano.



2. STATO DI FATTO

Allo stato attuale la maggior parte dei marciapiedi risultano completi dei cordoli di contenimento mentre le pavimentazioni sono in materiale arido battuto.



Gli esistenti ingressi pedonali e carrabili sono costituiti da cordonate speciali di tipo curvo posate alla quota di cm 15 rispetto al piano stradale.

3. STATO DI PROGETTO

L'intervento è volto alla realizzazione di alcuni tratti di pavimentazioni pedonali lungo via XXIV Maggio in località Flumignano.

L'intento è quello di realizzare un percorso pedonale sicuro e adeguato alla vigente normativa in materia di superamento delle barriere architettoniche.

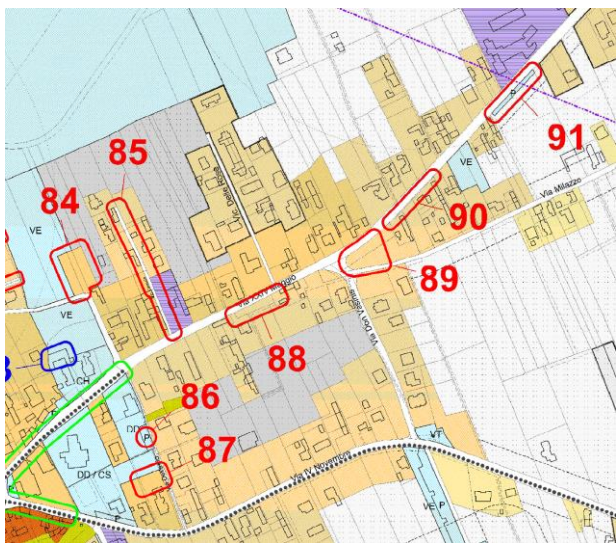
Le lavorazioni si possono sintetizzare:

- sbancamento del materiale sterrato fino alla profondità di c.a. 15/20 cm in relazione alle necessità e alle quote del sito;
- integrazione delle cordonate che delimitano la carreggiata nei tratti in non risultano presenti;
- regolarizzazione delle rampe di raccordo agli accessi carrabili mediante la sostituzione degli esistenti cordoli curvi con nuovi cordoli diritti aventi idonea pendenza;
- adattamento in quota dei pozzetti di raccolta delle acque meteoriche, compresa la rimozione dei chiusini e caditoie, ove risulta necessario il ricarico del materiale per la formazione di idonee pendenze e la sostituzione dei chiusini in calcestruzzo;
- realizzazione delle nuove pavimentazioni in calcestruzzo con finitura antifiscivolo;
- sostituzione di un tratto di recinzione con annessa traslazione al fine di incrementare la larghezza del marciapiede

4. COMPATIBILITA' URBANISTICA – VINCOLI AMBIENTALI

Il Comune di Talmassons è dotato di P.R.G.C., adeguato alla normativa vigente in materia. Gli interventi ricadono in area destinata a viabilità.

Il rilievo celerimetrico della sede stradale ha evidenziato che il marciapiede non interessa fondi di proprietà privata, pertanto l'intervento si sviluppa esclusivamente su proprietà pubbliche.



Non sono presenti vincoli di natura geologica, idrogeologica ed archeologica; non ci sono pertanto i presupposti per adottare particolari accorgimenti progettuali né tantomeno esecutivi.

5. INDAGINI GEOLOGICHE PRELIMINARI

Le opere in progetto riguardano interventi di urbanizzazione primaria quali pavimentazioni, cordature e non richiedono particolari attenzioni sotto il profilo geologico.

In ogni caso, si fa riferimento all'indagine geologica commissionata dal Comune di Talmassons per la redazione della Variante Generale al Piano Regolatore, secondo la quale le aree di intervento non risultano soggette a pericoli geologici o di esondazioni.

In generale il terreno delle aree oggetto di intervento è costituito da uno strato di origine vegetale di c.a. 0,50 – 0,60 mt al di sotto del quale troviamo strati con prevalente composizione ghiaiosa e sabbiosa.

La falda non interagisce con le opere in progetto.

6. ASPETTI AMBIENTALI

Le opere non interagiscono con aree verdi o di pregio ambientale, né tantomeno si trovano a ridosso di aree agricole di valenza paesaggistica.

Le opere non ricadono sotto la procedura di valutazione di impatto ambientale quindi non pongono alcun problema sotto l'aspetto ambientale.

7. SUPERAMENTO DELLE BARRIERE ARCHITETTONICHE

Il progetto è stato redatto in conformità alla L. 13/89 e s.m.i., al Regolamento di attuazione di cui al D.M. 236/89 e pertanto lo stesso permette di conseguire il grado di accessibilità mediante gli accorgimenti di seguito elencati:

- idonei percorsi pedonali privo di sporgenze, siepi, espositori e quantaltro limitante la larghezza usufruibile del marciapiede;
- utilizzo di pendenze inferiori al 8% per il superamento di eventuali salti di quota;
- realizzazione lungo i percorsi di dislivelli inferiori ai 2 cm;
- utilizzo di pavimentazioni con finiture antiscivolo;
- integrazione di nuove pavimentazioni per dare continuità ai percorsi pedonali.

8. CRONOPROGRAMMA DELLE FASI ATTUATIVE

1_ Incarico professionale, frazionamento e acquisizione aree	gg	60
2_ Nulla osta tecnico all'esecuzione dei lavori rilasciato dalla Provincia di Udine:.....	gg	15
2_ Approvazione progetto:.....	gg	5
3_ Procedura ristretta semplificata di appalto dei lavori:	gg	20
4_ Nulla Osta all'istituzione temporanea di senso unico alternato della circolazione a vista e/o movieri rilasciato dalla Provincia di Udine	gg	8
5_ Autorizzazione apertura cantieri stradali Servizio Associato di Polizia Loale del Medio Friuli	gg	5
6_ Esecuzione delle opere fatto salvo elementi di forza maggiore	gg	20
7_ Collaudo lavori.....	gg	30
TEMPO PREVISTO COMPLESSIVO.....	gg	163

9. RELAZIONE ILLUSTRATIVA DEL PIANO DI SICUREZZA E DEL PIANO DI MANUTENZIONE

Per la realizzazione dei lavori, tenuto conto della consistenza, tipologia e della presumibile durata degli stessi, si prevede la redazione del Piano di Sicurezza ai sensi del D.Lgs, 81/2008.

Il progetto della sicurezza dovrà prevedere tutti gli accorgimenti necessari alla segnalazione dei lavori, alla chiusura parziale o totale della viabilità, alla segnaletica temporanea e agli addetti al controllo e smistamento del traffico veicolare oltre a tutto quanto richiesto dalla vigente legislazione in materia.

10. QUADRO ECONOMICO DELL'OPERA

A	LAVORI		
A.1	lavori	20.356,47	
A.2			
A.3	oneri per la sicurezza non soggetti al ribasso d'asta	481,29	
A.4	Sommano (A)		€ 20.837,76
B	SOMME A DISPOSIZIONE DELL'AMM.NE		
B.1	allacciamenti pubblici servizi (inclusa IVA)	0,00	
B.2	Fondo per gli incentivi per le funzioni tecniche art. 113 D.Lgs, 50/2016 - 1,8%	375,08	
B.3	spese per gare e pubblicità	0,00	
B.4	spese per accertamenti di laboratorio e verifiche tecniche, collaudo statico ed altri collaudi specialistici	0,00	
B.5	rilievo topografico e frazionamento catastale (oneri compresi)	3.045,00	
B.6	I.V.A. al 22% su € 17.819,16	3.920,22	
B.7	I.V.A. al 4% su € 3.018,60	120,74	
B.8	tassa Autorità di Vigilanza LLPP	0,00	
B.9	imprevisti e fondo per accordi bonari (>3% <10% di A)	1.701,20	
	Sommano (B)		€ 9.162,24
	Totale generale		€ 30.000,00

Firma del progettista



[Handwritten signature]

DICHIARAZIONE DI CONFORMITA PER IL SUPERAMENTO DELLE BARRIERE ARCHITETTONICHE

(L. 13/89 e successive modifiche ed integrazioni)

Il sottoscritto **REGENI Gianni** nato a Palmanova (UD) il 26 marzo 1966 e residente a Carlino (UD) in via Gemona n. 9 - che interviene in nome per conto e in legale rappresentanza del COMUNE DI TALMASSONS (c.f.: 80010190306) nella sua veste di Responsabile dell'Area Tecnica, autorizzato ai sensi dall'art. 107 del D.lgs. 267/2000 e del Decreto del Sindaco n.2 del 07.01.2011.

DICHIARA

1 - che il suddetto progetto consiste nella realizzazione di opere di pavimentazione degli esistenti percorsi pedonali e sostituzione di alcuni cordoli;

2 - che il suddetto progetto è stato redatto in conformità alla L. 13/89 e s.m.i., al Regolamento di attuazione di cui al D.M. 236/89 e pertanto lo stesso permette di conseguire il grado di accessibilità;

3. che in merito alle disposizioni di cui all'art. 24 della L. 104/92 ed al D.P.R. 503/96 il progetto trattandosi di spazio pubblico, risulta conformi alle disposizioni impartite dal D.P.R. 24.7.96 n° 503;

Firma del progettista



A handwritten signature in black ink, appearing to read "Gianni Regeni".